

SELFDRIVE (/FR/SELF-DRIVE-1)

AU THE GRAND WEST

The Grand West. 19 jours/18 nuits. Début: Perth - Fin: Darwin.

JOUR 1

ARRIVÉE PERTH

A l'aéroport, prise en charge de la voiture et installation à l'hôtel.



JOUR 2

PERTH - GERALDTON

A 424 KM

Voyagez à Cervantes et Nambung National Park. Au départ de Cervantes c'est un petit trajet à Pinnacles dans le Nambung National Park. Continuez à Geraldton par Greenough. Geraldton est le port et le centre administratif du mid-ouest et a un climat solaire et des hivers tendres toute l'année. Pour ça Geraldton est une des destinations les plus populaires. C'est aussi connu pour ses fleurs colorées.



JOUR 3

GERALDTON - KALBARRI

A 153 KM

Retournez à l'autoroute vers le nord. Restez sur le West Coastal Highway jusqu'à Kalbarri. En route vous voyez Kalbarri National Park. Pour cet après-midi nous proposons une visite au parc national et la rivière Murchison, avec ses vallées spectaculaires et fleurs colorées. Kalbarri est une ville à l'embouchure de cette rivière.



JOUR 4

KALBARRI - MONKEY MIA

A 395 KM

Restez rouler en direction nord sur le North West Coastal Highway à Shark Bay et Monkey Mia. En Monkey Mia vous pouvez admirer Hamelin Pool un réserve qui possède la quantité 'stomatolites' la plus grande du monde. Nous proposons aussi un arrêt à la 110km longe Shell Beach. Au départ de Denham c'est seulement rouler 27 kilomètres à Monkey Mia. Visitez les dauphins ou reposez sur les plages fantastiques. Il y a aussi des croisières en bateau sur qui vous pouvez voir des lamantins. Vous pouvez aussi faire un croisière pour voir le coucher du soleil.




JOUR 5

MONKEY MIA - CARNARVON

A 350 KM

Ce matin, rencontrez les dauphins en jouissez de cette aventure unique. Quittez Shark Bay et suivez le North Coastal Highway. Voyagez en direction nord au côté de la côte vers Carnarvon, une ville située 900 km au nord de Perth au bord de la Gascoyne Rivière. Carnarvon est le centre commercial de la rivière très productive Gascoyne.




JOUR 6

CARNARVON - CORAL BAY

A 241 KM

Continuez en direction nord en retournez à gauche chez Coral Bay. Coral Bay est le port à récif corallien de Ningaloo et Ningaloo avec son parc maritime et observatoire sous-marin. La falaise à beaucoup de diversité et couleur et comme ça il est un vrai opposant de Great Barrier Reef.



JOUR 7

CORAL BAY

Découvrez la région de la côte et la falaise aujourd'hui. Prenez peut-être une initiation de tuba pour nager un peu plus près chez les raies.




JOUR 8

CORAL BAY - KARRATHA

A 587 KM

Retournez à North West Coastal Highway et voyagez à Dampier et Karratha. Dampier est un Hamersley Iron town, le port pour Tom Price et Paraburdoo's iron-ore opérations. Karratha est construit sur Nickel Bay parce que il n'y avait plus de place en Dampier. Karratha est aussi le centre commercial de Pilbara.



JOUR 9

KARRATHA - PORT HEDLAND

A 241 KM

Continuez à Port Hedland par la petite ville Roebourne. Un jour la ville était le centre administrative de cette région, mais maintenant avec une population de moins de 1500 gens, c'était éclipsé par des autres villes et industries. Port Hedland est l'entrée de l'iron-ore export de l'Australie de la région Pilbara.



JOUR 10

PORT HEDLAND - BROOME

A 612 KM

Ce voyage durera plus de 600 kilomètres donc une partie tôt est nécessaire. Voyagez par le Great Northern Highway qui va parallèle avec l'océan indien et l'Eighty-Mile Beach. La route continue par le Great Sandy Desert. Votre destination, Broome a beaucoup d'attractions naturelles et est connu pour ses plages merveilleuses, ses baies et son eau d'océan indien.



JOUR 11

BROOME

Découvrez Broome, ses plages et son entourage magnifique. La plage la plus connue – Caple Beach contient 22 kilomètres de sable blanche et l'eau clair.



JOUR 12

BROOME

Encore un jour pour découvrir Broome.



JOUR 13

BROOME - FITZROY CROSSING

A 396 KM

Continuez vers l'est, à Kimberleys et Fitzroy Crossing. En route vous pouvez visiter Derby, la première ville qui était occupée en Kimberley. Fitzroy Crossing est situé dans Kimberley et est l'entrée à Geike Gorge National Park, 20 kilomètres à nord-est. Vous pouvez régulièrement embarquer d'un cruise pour visiter la vallée spectaculaire.



JOUR 14

FITZROY CROSSING - KUNUNURRA

A 652 KM


Partez à temps pour atteindre Kununurra. Quand vous voyagez par Kimberley, arrêtez à town of Halls Creek. Ceci est situé au bord du Great Sandy Desert et est la première place où on a trouvé d'or. Passez d'abord le Bungle Bungle Mountain Range et puis Turkey Creek avant vous arrivez à Kununurra. La ville est situé à côté du lac Kununurra, près du bord avec Nord-Australie.



JOUR 15

KUNUNURRA

Découvrez Kununurra et son entourage. Il y a aussi des vols en hélicoptère et des tours 4WD qui partent d'ici vers Bungle Bungles.



JOUR 16

KUNUNURRA - TIMBER CREEK

A 226 KM

Continuez en direction est à la région du nord. En route vous pouvez arrêter à Lake Argyle. Le lac est éloigné 72 kilomètres de Kununurra. Des cruises sur le lac montent la nature magnifique et les animaux sauvage qui faire partie du paysage magnifique. Après l'arrivée à Timber Creek vous pouvez découvrir le Victoria River.



JOUR 17

TIMBER CREEK - KATHERINE

A 287 KM

Continuez sur le Victoria Highway à Katherine. Le Katherine Gorge est 30 kilomètres éloigné du centre de la ville et ici la rivière coule entre des murs hauts et colorés. Katherine Gorge fait aussi parti du Natmiluk National Park qui est géré par des Aboriginaux.



JOUR 18

KATHERINE - KAKADU NATIONAL PARK

A 299 KM


Prenez ce matin le Katheirne Gorge Cruise qui est inclus dans le pris et qui dure 2 heures. Après quittez Katherine et roulez 92 kilomètres au nord avant vous arrivez au petit village Pine Creek. Quittez Pine Creek et prenez le Kakadu Highway. Le paysage de Kakadu est dramatique et riche en des oiseaux colorés et beaucoup des autres animaux sauvages. Mais aussi l'art des Aboriginaux sur les rochers sont très connus ici, c'est un des meilleur du monde.



JOUR 19

KAKADU NATIONAL PARK

Vous avez toute la journée pour découvrir Kakadu. Une visite à le Bowali Visitor Center ne peut pas manquer ! La même pour Nourlangie Rock et Ubirr Rock. The Aboriginal Cultural Centre à Warradjan, près de Yellow Waters prévoit beaucoup d'informations sur des Aboriginaux de Kakadu.




JOUR 20

KAKADU NATIONAL PARK - DARWIN

A 247 KM

Prenez le cruise sur le Yellow Waters, il dure 1.5 heures. Après vous pouvez retourner facilement à l'Arnhem Highway vers Darwin. Quittez Kakadu et arrêtez au connu Bark Hut Inn. En route vous pouvez arrêter pour faire un cruise sur la rivière Adelaide pour voir des crocodiles qui sautent sur l'eau ou vous pouvez arrêter chez Window chez le Wetlands Visitor Centre avant vous entrez Darwin, la capitale du nord. Remarque : Votre voiture est réservé jusqu'à demain et doit être rendu sur la même place que vous l'avez ramasser au jour 1, comme ça vous évitent des frais extras.



JOUR 21

DÉPART DE DARWIN

Remise de la voiture à l'aéroport. Vol de retour ou prolongation individuelle au choix (à supplément).



INCLUS

- Toutes les nuitées d'hôtels (Logement uniquement et taxes de vente locale) selon la catégorie d'hôtels choisie et l'itinéraire de l'autotour.
- Voiture de location avec GPS, adaptée selon le nombre de personnes voyageant ensemble, 1 conducteur (En option : possibilité d'ajouter des conducteurs supplémentaires et/ou conducteurs entre 21 et 25 ans moyennant supplément).
- Uniquement pour les itinéraires publiés: carnet de route selon les étapes de l'autotour.
- Carte géographique de l'Etat/province ou un Roadatlas si plusieurs Etats sont repris dans l'itinéraire.
- Documentation (brochures, dépliants, etc...), pour autant que les offices de tourisme locaux nous les aient fait parvenir, sinon une liste des liens et/ou sites web d'où une documentation peut être téléchargée.

PAS INCLUS

Tous les services non-mentionnés, tels que:

- Les frais de passeport et les frais pour l'enregistrement "ESTA »
- Vols, les taxes aéroportuaires, frais de sécurité, surcharge carburant, etc.
- Toute assurance (Annulation, Assistance, Bagage, etc)
- D'éventuels frais pour un nouveau permis de conduire Belge/National, type Européen si l'existant ne porte pas la mention en anglais 'Drivers Licence'
- La caution pour les véhicules et pour certains hôtels.
- Resort fee, Urban Fee, Facility Fee, etc. réclamés par certains hôtels, à payer sur place.
- Carburant pour les véhicules et les frais de parking
- Frais de péage pour certaines routes et ponts.
- Les entrées aux Parcs Nationaux, les attractions (disponible sur place, admission d'un jour ou pass pour plusieurs jours/parcs), les excursions, etc.
- Toutes les dépenses personnelles (nourriture et boissons), souvenirs, etc.